





Ny versjon av Gårdskart

En helt ny versjon av Gårdskart-løsningen ble lansert 14. juni 2018.

Hva er nytt, sammenlignet med forrige løsning?

- Gårdskart fungerer på nettbrett og mobiltelefon.
- Bedre tegne- og måleverktøy (flere valg av symboler, farger, osv.) 
- «Gå til der du er»-funksjon 
- Gårdskartet du får opp automatisk viser AR5 med 7 klasser. Du kan fortsatt velge 13 klasser.
- Gårdskart uten tema (bare eiendomsgrenser)
- Nye kartlag:
 - Gammelt ØK-raster
 - AR50
 - Alle driftssenter (se mer forklaring under)
- Søk på ny landbrukseiendom via «Alle driftssentre». Når du klikker på et driftssenterpunkt i kartet, kan du søke opp gårdskartet for denne landbrukseiendommen.
 - Tips: «Driftssenter» ligger også som et kartlag i Kilden, under «Eksterne». Klikk på punktet og kom rett i Gårdskart for den aktuelle landbrukseiendommen.
- Gjennomskiktighet på det aktive kartlaget under «Gårdskart», «Eldre flybilder» og «Andre kartlag» kan styres ved hjelp av en glidebryter (slidebar).
 - Under «Andre kartlag» vises glidebryteren når du velger kartlag, ved å ta musepeker over kartlaget i lista. På nettbrett og mobiltelefon må du trykke på kartlaget.
- Direktelenke til Kilden, under meny-knappen øverst til  høyre
 - Du kommer til samme geografiske område, men uten at eiendomsgrensene er markert.
- Ny kode «eierforhold teig»:
 - Nå: For teig med flere matrikkelenheter (flere gnr/bnr), sjekker vi om den er koblet til flere hovednummer. Er den det, settes koden "eierforhold teig" til Ff. Er den ikke koblet til flere, settes koden til F.
 - Tidligere: Sjekket vi om det var samme hjemmelshaver i matrikkelen for alle gnr/bnr for slike teiger. Var det forskjellige hjemmelshavere, fikk teigen kode Fx. Denne kontrollen gjør vi ikke lenger pga. endring i definisjon av landbrukseiendom i Landbruksregisteret. Koden Fx er derfor ikke lenger i bruk.
- Finn gårds- og bruksnummer. 

Hvis du ikke kjenner gårds- og bruksnummer når du skal søke, kan du trykke på forstørrelsesglasset på søkesiden. Da åpnes Kilden hvor du kan søke på kommune, velge aktuelt driftssenter og trykke på lenke for å vise i Gårdskart. (Jamfør det som står om «Alle driftssentre» over).