

PERIODISK AJOURHOLD – HVA GJØR NIBIO?

NIBIO har nettopp oppdatert dokumentet «Hva gjør NIBIO ved periodisk ajourhold?» som er lenket opp i venstre marg på siden [periodisk ajourhold](#).

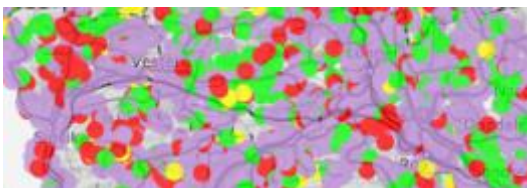
Her beskrives også merkingen som NIBIO legger inn i AR5 ved periodisk ajourhold og som kan være nyttig for kommunen. I tillegg forklares det hvordan kommunen kan finne arealene som er merket.

AR5 – ENDRINGSANALYSE

NIBIO har nettopp oppdatert dokumentet «Kart og statistikk over endringer» som er lenket opp i venstre marg på siden [endringsanalyse](#).

Her beskrives den detaljerte endringsstatistikken som lages etter periodisk ajourhold. I tillegg vises det hvordan en finner alle endringene i AR5 i Kilden.

Kartlagene i Kilden viser både endringer gjort i periodisk ajourhold og det kommunene har gjort i kontinuerlig ajourhold.



AR5 – OVERFØRING TIL GÅRDSKART OG KILDEN

Hittil har NIBIO overført oppdatert AR5 fra Sentral FKB til Gårdskart og Kilden en gang i uka.

Med bedre valideringskontroll i sentral base kan vi synkronisere oftere. Fra uke 15 overfører vi 2 ganger i uka (onsdag og lørdag) i første omgang. Senere øker vi til overføring hver natt.

ENDRINGER I AR5 ER IKKE ENKELTVEDTAK

Landbruksdirektoratet presiserer at endringer i AR5 ikke er å anse som et enkeltvedtak etter forvaltningsloven. De slår også fast at endringer i AR5 ikke innebærer en «velsignelse» av eksempelvis brudd på driveplikten. Dette går fram av et brev til Fylkesmannen i innlandet, datert 27.02.2020.

Hele brevet er lenket opp nederst på Landbruksdirektoratets [nettside](#) om ajourhold av AR5.

KURS OG VEILEDNING

I utgangspunktet er det avtalt fem feltkurs i juni, i henholdsvis Akershus, Buskerud, Sogn og Fjordane, Troms og Finnmark. Dessverre tyder mye på at man bør unngå å samle folk, også i juni. I så fall vil vi tilby flere webinarer i stedet, både for de som skulle vært på kurs og for andre som trenger påfyll. Vi planlegger også å lage videosnutter som viser klassifisering i felt. Mer informasjon kommer senere.

Har du spørsmål knyttet til praktisk oppdatering av AR5, ta kontakt med oss for nettbasert veiledning!

AREALBAROMETER

Web-basert [arealbarometer](#) ble lansert i januar. Grunnlaget oppdateres fortløpende: AR5 hentes nå fra AR5 årsversjon 2019, jordkvalitet suppleres med siste kartlagte områder og informasjon om veksttyper blir oppdatert med tilskuddsdata fra 2019 i disse dager.

Vi starter opp videreutvikling etter påske. Første prioritet nå er å få bedre utskrift og lagring til pdf, i tillegg til noen flere fagtema.

KILDEN

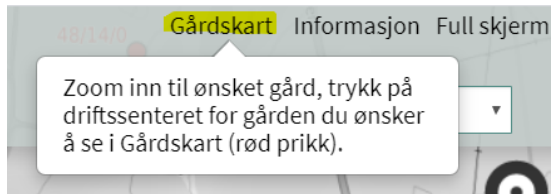
Tre nye kartlag er nå tilgjengelig i Kilden, fagområde Arealinformasjon:

- Aktsomhetskart flom (NVE)
- Infiltrasjonsevne (NGU)
- Marin grense (NGU)

Marin grense er også tilgjengelig under fagområdene Jordsmonn og Skogportalen.

Tips:

- Fikk du med deg alt det nye som kom i januar? Se [Hva er nytt?](#)
- Det finnes også en detaljert brukerveiledning. Den finner du under «Informasjon», øverst til høyre over kartbildet, under [Hjelp](#).
- Du kan gå direkte *fra* Kilden *til* Gårdskart. Trykk på «Gårdskart» til høyre over kartbildet. Følg instruks.



GÅRDSKART - UTVIKLING

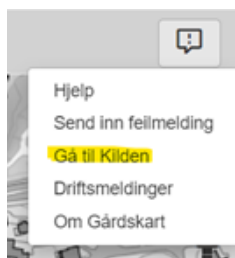
Vi planlegger nyutvikling på Gårdskart høsten 2020.

Vi trenger en referansegruppe med folk fra landbruksforvaltningen på fylkes- og kommunenivå. Helst noen gårdbrukere også.

Ta kontakt med Ingrid M. Tenge hvis du vil være med!

Tips:

- Du kan gå direkte *fra* Gårdskart til samme området i Kilden. Trykk på utropstegnet til høyre over kartbildet, velg Gå til Kilden.



FOREDRAG OG PRESENTASJONER

Vi bidrar gjerne på kommunesamlinger, fagdager eller lignende i fylkene. Vi kan også være behjelpelig med materiell til presentasjoner.

HOLD DEG OPPDATERT!

Facebook: www.facebook.com/Nibio.no

Twitter: [@NIBIO_no](https://twitter.com/NIBIO_no)

Nyhetsbrev om areal- og genressurser: meld deg på ved å sende e-post til Ingrid M. Tenge.

KONTAKT OSS:

Brukerservice kart:

- Christina Sogge: 482 60 510

Jordregister:

- Kjetil Fadnes: 906 01 894
- Ingrid M. Tenge: 901 04 465

Kursvirksomhet:

- Jørn Storholt: 902 33 524
- Kjetil Fadnes: 906 01 894
- Kristin Holm: 926 27 483 (Midt- og Nord-Norge)

Foredrag:

- Ingrid M. Tenge: 901 04 465

AR5 periodisk ajourhold:

- Gry Olaisen: 950 21 557
- Jørn Petter Storholt: 902 33 524

Utvikling Gårdskart og Kilden:

- Tove Vaaje-Kolstad: 930 08 377

Geovekst:

- Tove Vaaje-Kolstad: 930 08 377

Vi ønsker dere en riktig god påske!

