

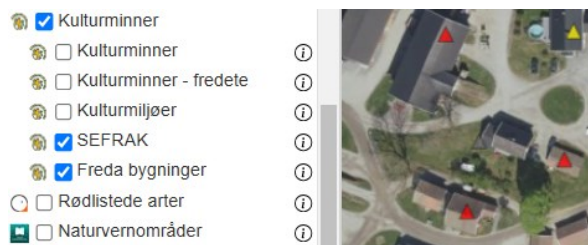
## REKORDHØY BRUK AV GÅRDSKART

Gårdskart er alltid mye brukt under søknadsperioden for areal- og kulturlandskapstilskudd i jordbruket.

Mandag 14. oktober var det 31 153 oppslag, vi tror det er rekord!

## NYE KARTLAG I GÅRDSKART

Nå finner du Riksantikvarens kart over SEFRAK-listede og freda bygninger i Gårdskart. Kartlagene bidrar blant annet med viktig informasjon i forkant av søknad og godkjenning av nybygg, rehabilitering eller rivning av gamle bygg. Velg mellom fem Kulturminne-temakart under «Andre kartlag» i Gårdskart, tilsvarende som ligger under «Eksterne» i Kilden.



## PERIODISK AJOURFØRT AR5 I OKTOBER

I søknadsperioden, fra 1. oktober til og med 29. oktober, laster ikke NIBIO periodisk ajourført AR5 til sentral base, siden det er et ønske om at gårdskartet og arealtallene skal være mest mulig stabile gjennom hele perioden. NIBIO laster nå AR5 for de kommunene vi har ajourført ferdig i oktober, inn i sentral base. Vi håper å bli ferdig i løpet av denne uka.

Når det er gjort, sendes ferdigstillingsbrev til de aktuelle kommunene. Oppdatert AR5 blir synlig i Gårdskart og Kilden påfølgende dag.

## ENDRINGSKART AR5 ER OPPDATERT

I Gårdskart og Kilden er det kartlag som viser endringer i arealtype i AR5. Analysen som ligger bak kartene sammenligner AR5 fra ca. 30. oktober med hvordan AR5 var 30. oktober året før. Grunnen til at det er disse periodene som sammenlignes, er for at søker kan se om det er gjort endringer i AR5 siden forrige søknadsomgang.

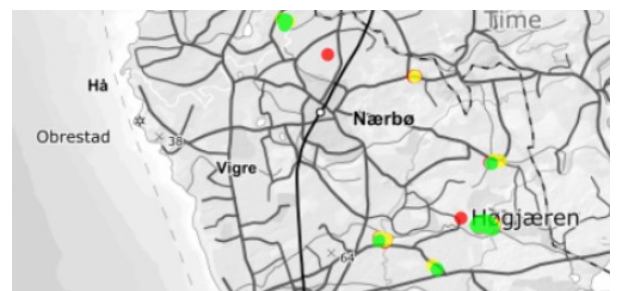
Kartene er nå oppdatert!

Det betyr at det øverste kartlaget heter «okt. 2024 - nå», deretter «okt. 2023 - okt. 2024» og «okt. 2022 - okt. 2023». Kartlaget som viser endring mellom oktober 2024 og "nå" blir oppdatert daglig.

Det er alle endringer av arealtype som er gjort i AR5 i perioden som vises, både i kommunenes kontinuerlige ajourhold og i det periodiske ajourholdet.

Endring AR5:

- okt. 2024 - nå (i)
- okt. 2023 - okt. 2024 (i)
- okt. 2022 - okt. 2023 (i)



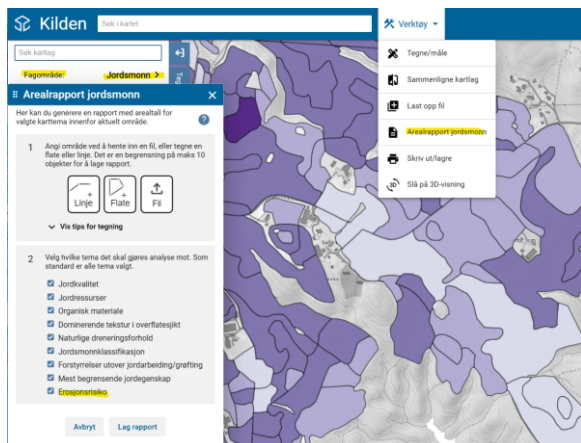
I Kilden vises i tillegg kartlaget «NIBIO – Periodisk» som kun inneholder områder hvor NIBIO har endret arealtype i AR5 ved siste periodiske ajourhold.

Les mer på siden om [endringer i kartet](#).

## NYTT KARTTEMA I AREALRAPPORT

### JORDSMONN

Erosjonsrisiko er nå tilgjengelig i «Arealrapport jordsmonn» i verktøymenyen under fagområde Jordsmonn i Kilden. Erosjonsrisiko – flatererosjon er et sentralt datasett, så vi er veldig glade for at det endelig er på plass.



## FOREDRAG OG PRESENTASJONER

Vi bidrar gjerne på kommunesamlinger, fagdager eller lignende i fylkene. Nettbaserte presentasjoner eller demo går også an!

Vi kan også bistå med materiell til presentasjoner som dere skal holde.

## HOLD DEG OPPDATERT

**Facebook:** [NIBIO Gårdskart og Kilden](#)

**Facebook:** [Nibio.no](#)

**Twitter:** [@NIBIO\\_no](#)

**Nyhetsbrev om areal- og genressurser, eller**

**Gårdskart aktuelt:** Meld deg på ved å sende e-post til Ingrid M. Tenge, [ingrid.tenge@nibio.no](mailto:ingrid.tenge@nibio.no)

Du kan også abonnere på RSS-feed på våre nettsider.



## GÅRDSKARTHJELPEREN – CHATBOT

NIBIO håper å lansere en chatbot i Gårdskart om ikke lenge. Målet er at gårdskarthjelperen kan svare på enkle spørsmål om innhold og funksjonalitet i Gårdskart-løsningen. Vi jobber med saken!



## AR5WEB

Det neste kurset i AR5web blir 27. november, fra kl. 09.00 - 10.30.

Kurset egner seg for både nye brukere og for etablerte brukere som ønsker å friske opp kunnskapen.

Les mer på [nettsiden om AR5web](#). Landbrukskontor som ønsker å ta i bruk løsningen eller melde seg på kurs, kan kontakte geodataleder hos Statsforvalteren eller NIBIO direkte.

## KONTAKT OSS:

Brukerservice kart:

- [gisdraft@nibio.no](mailto:gisdraft@nibio.no)
- Christina Sogge: 482 60 510

Kursvirksomhet:

- Jørn Storholt: 902 33 524
- Kjetil Fadnes: 906 01 894
- Kristin Holm: 926 27 483

AR5 periodisk ajourhold:

- Anja P. Ahlstrøm: 997 47 207
- Gisle Buene: 974 80 275

AR5web:

- Jørn P. Storholt: 902 33 524
- Kristin Holm: 926 27 483

Jordregister:

- Kjetil Fadnes: 906 01 894
- Ingrid M. Tenge: 901 04 465

Gårdskart, Arealbarometer og foredrag:

- Ingrid M. Tenge: 901 04 465

Geovekst og Kilden:

- Tove Vaaje-Kolstad: 930 08 377
- Christina Sogge: 482 60 510