

AR5 FELTKURS

I år ble det endelig fysiske feltkursene igjen! De første kursene er holdt på Jevnaker i Viken, Kvinnherad i Vestland og Stjørdal i Trøndelag (- hvor bildet er tatt). I neste uke blir det kurs i Troms og Finnmark, les mer på siden [AR5 feltkurs](#).

Til de som ikke får feltkurs i år, se tipsene under!



AJOURHOLD AV AR5 – TIPS VED BEFARING

Sommeren er den beste tida for befarung i felt.

Mye [nyttig informasjon er samlet på nettsiden AR5 feltkurs](#).

Her kan du ta teoriprøven, lese om klassifisering av innmarksbeite og bla i beitefloraen for kulturgras og beitetålende urter. Du kan også se video fra feltbefaringer og opptak fra webinar om klassifisering av jordbruksareal i felt.



FRIST FOR OPPDATERING AV AR5 I AUGUST

Landbruksdirektoratet vil også i år oppdatere arealtall i Landbruksregisteret før søknadsomgangen for produksjonstilskudd. Areal tall fra jordregister blir lest inn i Landbruksregisteret i september. AR5 i sentral base må være oppdatert i god tid i forkant!

For kommuner som oppdaterer AR5 i sentral FKB:

- *Frist 25.august for å få endringer i AR5 med i beregningene.*

For kommuner som oppdaterer AR5 lokalt:

- *Frist 17. august.*

Landbruksdirektoratet sendte 20. mai ut informasjon til Statsforvalteren om massivoppdatering av arealtall, med detaljert tidsplan. [Infoskrivet ligger som vedlegg](#) nederst på NIBIO sin side om jordregister.

HUSK MANUSKART PÅ FELTBEFARING

Siden Ved befarung bør en ha med et manuskart hvor det som er nytt og det som skal slettes tegnes inn. Manuskart kan skrives ut fra kommunens kartverktøy eller fra Kilden.

[I Kilden finner du manuskart under Markslag \(AR5\) og For forvaltningen.](#)

Du finner gode tips i [vedlegg om manuskart](#) på siden om kontinuerlig ajourhold!

AR5WEB – WEBBASERT AJOURHOLD

Det er nå «fri» utrulling av AR5web. Foreløpig er det begrensning på inntil 3 brukere per kommune. Nye brukere må delta på et kort, digitalt kurs via Teams før de får tilgang.

Ved behov vil det bli holdt kurs i slutten av juni, begynnelsen av juli og i august.

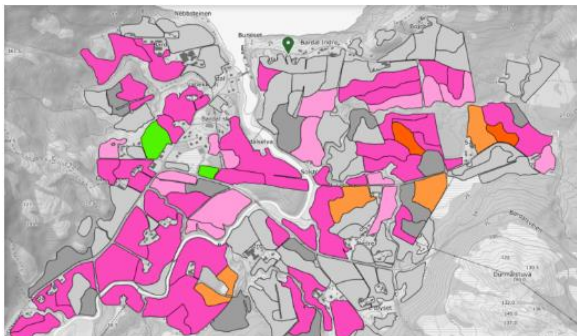
Mer om [status på nettsiden om AR5web](#).

ENDRINGER PÅ JORDSMONN I KILDEN

Mange av temakartene på fagområde Jordsmonn i Kilden er endret. Noen har fått nye navn, noen har fått mer innhold, og noen kart er fjernet. Et nytt kart viser forstyrrelser utover jordbearbeiding/grøfting. Bak disse endringene ligger et omfattende arbeid med jordsmonndatabasen.

Les [nyheten om jordsmonnkart 2.0](#) hos NIBIO.

Mer om [hva som er nytt](#) hos NIBIO.



NYE KARTLAG

Fredete kulturminner er nå et eget kartlag, både i Gårdskart og Kilden!

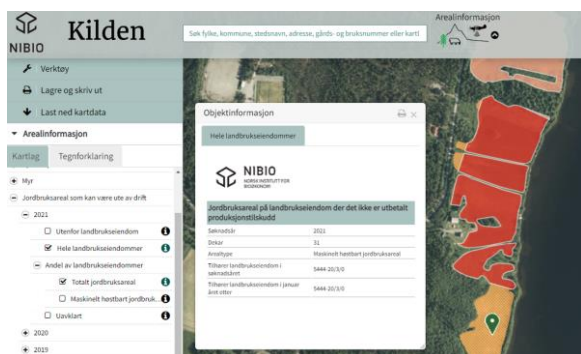
Tidligere ble alle kulturminner vist samlet, men nå er det lettere å se hvilke som har det strengeste vernet, der inngrep/endringer må godkjennes av myndighetene.

Gårdskart: se under Andre kartlag.

Kilden: se under Eksterne og mappen Kulturminner.

Jordbruksareal som kan være ute av drift, basert på søknadsdata for 2021 er lagt ut på Kilden. Det er fire kartlag som er laget ved å sammenligne jordbruksareal i arealressurskartet AR5, areal på landbrukseiendom og informasjon det er utbetalt produksjonstilskudd eller ikke.

Mer [informasjon og årlig statistikk for jordbruksareal som kan være ute av drift](#), ligger hos NIBIO.



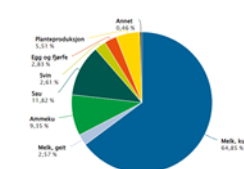
NYTT I AREALBAROMETER

Vi har publisert en ny versjon av Arealbarometer!

Verdiskaping i jordbruket er et helt nytt tema.

Nøkkeltallene som presenteres på fylkes- og kommunenivå er basert på beregninger gjort av NIBIO i egne utredninger fra 2015 og senere. Vi har ikke tall for alle fylker.

Verdiskaping for ulike produksjoner i Møre og Romsdal



Verdiskaping per produksjon mill. kroner	
Melk, ku	104,79
Melk, geit	26,37
Ammeku	95,82
Sau	122,22
Svin	28,73
Egg og Sørte *	28,99
Plantevekst *	34,87
Andet *	4,76
Sum	1 020,23

Innholdsfortegnelse med direkte navigering: For å slippe å rulle nedover skjermen på jakt etter informasjon om et spesifikt tema, kan du nå gå via innholdsfortegnelsen! Når du klikker på temaoverskriften legges den også i url'en slik at du kan dele adressen direkte til et tema i Arealbarometer med andre.



Som følge av endringene i jordsmonnkartene, nevnt tidligere, har vi også tatt bort temaet «Har jorda dreneringsbehov eller er den tørkeutsatt?» i arealbarometer. Planen er å tilpasse statistikken til nye temakart, dette blir gjort senere.

Les [nyheten om ny funksjonalitet](#) hos NIBIO.

Mer om [verdiskaping i jordbruket](#).

Mer om [Arealbarometer](#).

TIPS OM GÅRDSKART OG KILDEN

For de som ønsker tips om funksjonalitet og innhold, og ønsker å følge med på hva som er nytt i Gårdskart og Kilden, anbefaler vi siden «[NIBIO Gårdskart og Kilden](#)» på Facebook.

Per i dag har siden rundt 2 800 følgere. Vi forsøker å legge ut et innlegg hver uke.

FOREDRAG OG PRESENTASJONER

Vi bidrar gjerne på kommunesamlinger, fagdager eller lignende i fylkene. Nettbaserte presentasjoner eller demo fungerer også bra!

Vi kan også bistå med materiell til presentasjoner som dere skal holde.

HOLD DEG OPPDATERT

Facebook: [NIBIO Gårdskart og Kilden](#)

Facebook: [Nibio.no](#)

Twitter: [@NIBIO_no](#)

Nyhetsbrev om areal- og genressurser, eller

Gårdskart aktuelt: Meld deg på ved å sende e-post til Ingrid M. Tenge.

Du kan også abonnere på RSS-feed på våre nettsider.

KONTAKT OSS:

Brukerservice kart:

- Kjetil Fadnes: 906 01 894

Kursvirksomhet:

- Jørn Storholt: 902 33 524
- Kjetil Fadnes: 906 01 894
- Kristin Holm: 926 27 483

Gårdskart, Arealbarometer og foredrag:

- Ingrid M. Tenge: 901 04 465

AR5 periodisk ajourhold:

- Jørn Petter Storholt: 902 33 524
- Anja P. Ahlstrøm: 997 47 207

Geovekst og utvikling Kilden:

- Tove Vaaje-Kolstad: 930 08 377

Jordregister:

- Kjetil Fadnes: 906 01 894
- Ingrid M. Tenge: 901 04 465

VI ØNSKER DERE EN RIKTIG GOD SOMMER!



© Egil Michaelsen

