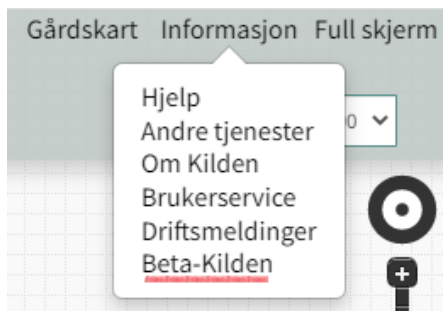


NÅ KAN DU TESTE BETA-KILDEN!

Vi har lagt ut en beta-versjon der du får tilgang til den nye versjonen av Kilden før den er ferdig. Det meste av funksjonalitet er på plass, men utviklingen pågår fortsatt, og endringer kan komme flere ganger i måneden.

Fra dagens versjon av Kilden finner du beta-versjonen under Informasjon øverst til høyre:



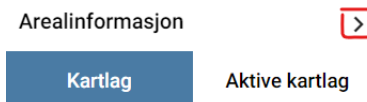
Du kan også klikke her og [gå til Beta-Kilden](#).

HVA ER NYTT I BETA-KILDEN?

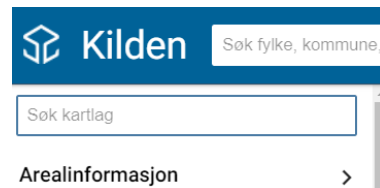
På tjenestesiden om Kilden har vi en oversikt som viser [hva som er nytt og hva som mangler](#). Oversikten blir oppdatert fortløpende.

Nyheter:

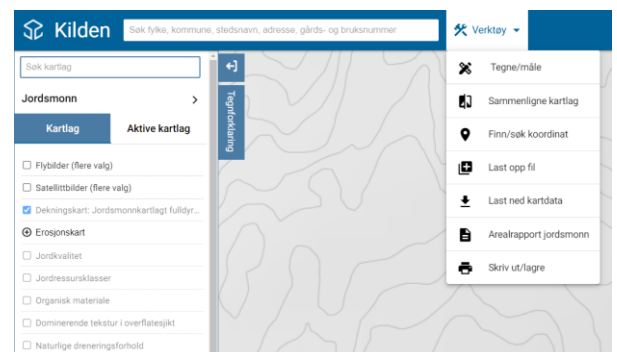
- Fagområde byttes i venstre panel, trykk på pilen etter Arealinformasjon:



- Eget søkefelt for kartlag:



- Arealrapport Jordsmonn, nytt verktøy under fagområde Jordsmonn.
- Verktøy ligger i toppmenyen med nedtrekksliste.



AR5WEB – KURSTILBUD

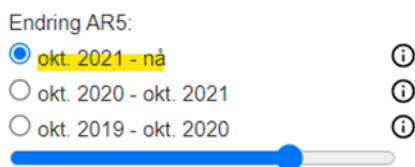
Det er satt opp to kurs i AR5web før jul:
17. november og 15. desember kl. 09.30 – 11.00.
Kursene holdes via Teams.

Landbrukskontor som ønsker å ta i bruk løsningen eller melde seg på kurs, kan kontakte geodataleder hos Statsforvalteren eller NIBIO direkte.
Alle kommuner kan få tilgang til AR5web hvis de ønsker det, men nye brukere må delta på kurs først.

Les mer på [nettsiden om AR5web](#)

ENDRINGSKART AR5

Både i Gårdskart og i Kilden er det kartlag som viser endringer i AR5. Analysen som ligger bak kartene sammenligner AR5 fra ca. 30. oktober med hvordan AR5 var 30. oktober året før.



I løpet av neste uke vil vi derfor legge ut et nytt kartlag, øverst, som heter «okt. 2022 – nå». Hvis saksbehandler i kommunen vil se samme endringskart som søker har sett i forbindelse med utfylling av søknad, må hun da velge «okt. 2021 – okt. 2022».

Grunnen til at det er disse periodene som sammenlignes, er at søker skal kunne se om det er gjort endringer i AR5 siden forrige søknadsomgang.

Kartet vises alle endringer som er gjort i perioden, både i kommunenes kontinuerlige ajourhold og i periodisk ajourhold.

Les mer om [endringer i kartet](#)

TIPS OM GÅRDSKART OG KILDEN

For de som ønsker tips om funksjonalitet og innhold, og ønsker å følge med på hva som er nytt i Gårdskart og Kilden, anbefaler vi siden «[NIBIO Gårdskart og Kilden](#)» på Facebook.

FOREDRAG OG PRESENTASJONER

Vi bidrar gjerne på kommunesamlinger, fagdager eller lignende i fylkene. Nettbaserte presentasjoner eller demo fungerer også bra!
Vi kan også bistå med materiell til presentasjoner som dere skal holde.

HOLD DEG OPPDATERT

Facebook: [NIBIO Gårdskart og Kilden](#)

Facebook: [Nibio.no](#)

Twitter: [@NIBIO_no](#)

Nyhetsbrev om areal- og genressurser, eller

Gårdskart aktuelt: Meld deg på ved å sende e-post til Ingrid M. Tenge.

Du kan også abonnere på RSS-feed på våre nettsider.

KONTAKT OSS:

Brukerservice kart:

- Christina Sogge: 482 60 510

Kursvirksomhet:

- Jørn Storholt: 902 33 524
- Kjetil Fadnes: 906 01 894
- Kristin Holm: 926 27 483

AR5 periodisk ajourhold:

- Jørn Petter Storholt: 902 33 524
- Anja P. Ahlstrøm: 997 47 207

AR5web:

- Jørn P. Storholt: 902 33 524
- Kristin Holm: 926 27 483

Jordregister:

- Kjetil Fadnes: 906 01 894
- Ingrid M. Tenge: 901 04 465

Gårdskart, Arealbarometer og foredrag:

- Ingrid M. Tenge: 901 04 465

Geovekst og Kilden:

- Tove Vaaje-Kolstad: 930 08 377