

















































































































Arealtype	Treslag	Skogbonitet	Grunnforhold
 21 Fulldyrka jord	 31 Barskog	 15 Særs høy	 45 Organisk jordlag
 22 Overflatedyrka jord	 32 Lauvskog	 14 Høy	 44 Jorddekt
 23 Innmarksbeite	 33 Blandingsskog	 13 Middels	 43 Grunnlendt
 30 Skog	 39 Ikke tresatt	 12 Lav	 42 Fjell i dagen
 50 Åpen fastmark	 98 Ikke relevant	 11 Impediment	 41 Blokkmark
 60 Myr	 99 Ikke registret	 98 Ikke relevant	 46 Konstruert
 12 Samferdsel			 98 Ikke relevant
 11 Bebygg			 99 Ikke registret

Arealtype	Treslag	Skogbonitet	Grunnforhold
 21 Fulldyrka jord	 31 Barskog	 15 Særs høy	 45 Organisk jordlag
 22 Overflatedyrka jord	 32 Lauvskog	 14 Høy	 44 Jorddekt
 23 Innmarksbeite	 33 Blandingsskog	 13 Middels	 43 Grunnlendt
 30 Skog	 39 Ikke tresatt	 12 Lav	 42 Fjell i dagen
 50 Åpen fastmark	 98 Ikke relevant	 11 Impediment	 41 Blokkmark
 60 Myr	 99 Ikke registret	 98 Ikke relevant	 46 Konstruert
 12 Samferdsel			 98 Ikke relevant
 11 Bebygg			 99 Ikke registret

Skriv ut tosidig, klipp, og du har 4 "huskelapper" til feltarbeid

Arealtype	Treslag	Skogbonitet	Grunnforhold
 21 Fulldyrka jord	 31 Barskog	 15 Særs høy	 45 Organisk jordlag
 22 Overflatedyrka jord	 32 Lauvskog	 14 Høy	 44 Jorddekt
 23 Innmarksbeite	 33 Blandingsskog	 13 Middels	 43 Grunnlendt
 30 Skog	 39 Ikke tresatt	 12 Lav	 42 Fjell i dagen
 50 Åpen fastmark	 98 Ikke relevant	 11 Impediment	 41 Blokkmark
 60 Myr	 99 Ikke registret	 98 Ikke relevant	 46 Konstruert
 12 Samferdsel			 98 Ikke relevant
 11 Bebygg			 99 Ikke registret

Arealtype	Treslag	Skogbonitet	Grunnforhold
 21 Fulldyrka jord	 31 Barskog	 15 Særs høy	 45 Organisk jordlag
 22 Overflatedyrka jord	 32 Lauvskog	 14 Høy	 44 Jorddekt
 23 Innmarksbeite	 33 Blandingsskog	 13 Middels	 43 Grunnlendt
 30 Skog	 39 Ikke tresatt	 12 Lav	 42 Fjell i dagen
 50 Åpen fastmark	 98 Ikke relevant	 11 Impediment	 41 Blokkmark
 60 Myr	 99 Ikke registret	 98 Ikke relevant	 46 Konstruert
 12 Samferdsel			 98 Ikke relevant
 11 Bebygg			 99 Ikke registret

Arealressurkartet AR5 et detaljert, nasjonalt heldekkende datasett:

- AR5 skal vise arealtilstand, ikke bruk.
- Det er dagens situasjon som skal kartlegges, ikke forventet utvikling.
- Innmarksarbeite må ha minst 50 % dekning av kulturgras og beitetålende urter.
- Helling alene gir aldri grunn for å endre arealtilstand.
- Grunnforhold endres som regel ikke.
- Opplysninger fra feltbefaring merkes med befaringsdato i AR5 basen.
- Oppdater alltid metadata når du gjør endring i kartbasen.

AR5 er den beste kilden til informasjon om landets arealressurser.



**NIBIO**  
NORSK INSTITUTT FOR  
BIOØKONOMI

Postboks 115  
NO-1431 Ås  
Tel: 03 246 / +47 406 04 100  
E-post: [post@nibio.no](mailto:post@nibio.no)

Arealressurkartet AR5 et detaljert, nasjonalt heldekkende datasett:

- AR5 skal vise arealtilstand, ikke bruk.
- Det er dagens situasjon som skal kartlegges, ikke forventet utvikling.
- Innmarksarbeite må ha minst 50 % dekning av kulturgras og beitetålende urter.
- Helling alene gir aldri grunn for å endre arealtilstand.
- Grunnforhold endres som regel ikke.
- Opplysninger fra feltbefaring merkes med befaringsdato i AR5 basen.
- Oppdater alltid metadata når du gjør endring i kartbasen.

AR5 er den beste kilden til informasjon om landets arealressurser.



**NIBIO**  
NORSK INSTITUTT FOR  
BIOØKONOMI

Postboks 115  
NO-1431 Ås  
Tel: 03 246 / +47 406 04 100  
E-post: [post@nibio.no](mailto:post@nibio.no)

Arealressurkartet AR5 et detaljert, nasjonalt heldekkende datasett:

- AR5 skal vise arealtilstand, ikke bruk.
- Det er dagens situasjon som skal kartlegges, ikke forventet utvikling.
- Innmarksarbeite må ha minst 50 % dekning av kulturgras og beitetålende urter.
- Helling alene gir aldri grunn for å endre arealtilstand.
- Grunnforhold endres som regel ikke.
- Opplysninger fra feltbefaring merkes med befaringsdato i AR5 basen.
- Oppdater alltid metadata når du gjør endring i kartbasen.

AR5 er den beste kilden til informasjon om landets arealressurser.



**NIBIO**  
NORSK INSTITUTT FOR  
BIOØKONOMI

Postboks 115  
NO-1431 Ås  
Tel: 03 246 / +47 406 04 100  
E-post: [post@nibio.no](mailto:post@nibio.no)

Arealressurkartet AR5 et detaljert, nasjonalt heldekkende datasett:

- AR5 skal vise arealtilstand, ikke bruk.
- Det er dagens situasjon som skal kartlegges, ikke forventet utvikling.
- Innmarksarbeite må ha minst 50 % dekning av kulturgras og beitetålende urter.
- Helling alene gir aldri grunn for å endre arealtilstand.
- Grunnforhold endres som regel ikke.
- Opplysninger fra feltbefaring merkes med befaringsdato i AR5 basen.
- Oppdater alltid metadata når du gjør endring i kartbasen.

AR5 er den beste kilden til informasjon om landets arealressurser.



**NIBIO**  
NORSK INSTITUTT FOR  
BIOØKONOMI

Postboks 115  
NO-1431 Ås  
Tel: 03 246 / +47 406 04 100  
E-post: [post@nibio.no](mailto:post@nibio.no)