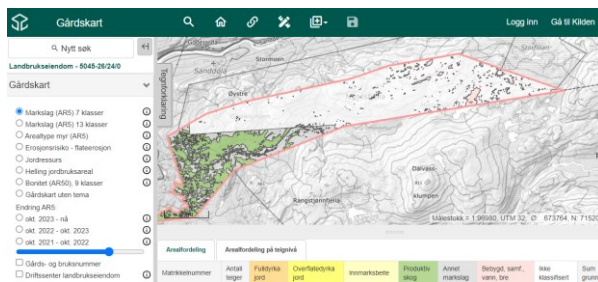
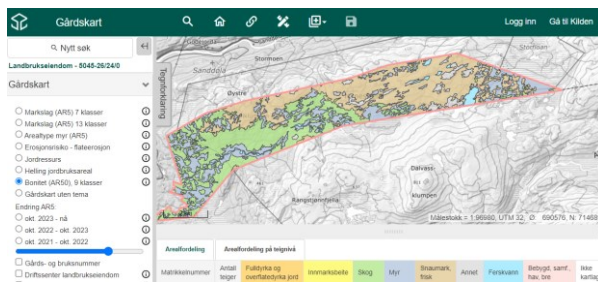


NYTT KARTLAG I GÅRDSKART

Nå er Bonitet fra AR50 et valg i Gårdskart! Vi har valgt å gruppere arealtypene i 9 klasser. Det nye kartlaget vil være nyttig særlig for eiendommer hvor ikke alt areal er kartlagt i AR5. Det har vært etterspurt i forbindelse med beregning av tellende areal for jaktvald, men kan brukes også i andre sammenhenger. For jaktvald, husk muligheten for å legge til eiendommer i Gårdskart og få samlet arealberegning.

Trykk på i-knappen etter kartlagnavnet for å lese mer om grupperingen i ni arealklasser.



FKB-GRØNNSTRUKTUR ER PUBLISERT

Et nytt nasjonalt kart som skiller ut områder med vegetasjon innenfor bebygde områder er nå publisert for alle kommuner. [FKB-Grønnstruktur er tilgjengelig gjennom Geonorge](#) som WMS-tjeneste og kan også lastes ned for videre utvikling av ulike temakart. Les mer om FKB-Grønnstruktur i [nyhet på nibio.no](#).

KILDEN

I Kilden kan du nå [se FKB-Grønnstruktur](#).

Vi minner også om testversjonen av Grunnkart for bruk i arealregnskap som ligger i Kilden. Testversjonen er utviklet gjennom et samarbeid mellom NIBIO, SSB, Kartverket og Miljødirektoratet. Vi ønsker tilbakemeldinger, fyll gjerne ut [skjema lenket opp på Geonorge.no](#)

FELTKURS AR5

Det er planlagt fem feltkurs i år. Det bli fire kurs før sommeren, i Rogaland, Agder, Østfold og sør i Nordland. I tillegg blir det kurs sør i Trøndelag i slutten av august. Les mer på nettsiden om [AR5 feltkurs](#).

Til de som ikke får feltkurs i år, se tipsene under!

AJOURHOLD AV AR5 – TIPS VED BEFARING

Det nærmer seg sommer og den beste tida for befaring i felt. På [nettsiden AR5 feltkurs har vi samlet informasjon som kan være nyttig](#).

- Ta teoriprøven og sjekke AR5-kunnskapene dine!
- Behov for oppfrisking? Du kan se video fra feltbefaringer og opptak fra webinar om klassifisering av jordbruksareal i felt. Du finner også hjelp til klassifisering av innmarksbeite samt beitefloraen for kulturgras og beitetålende urter på den samme siden.



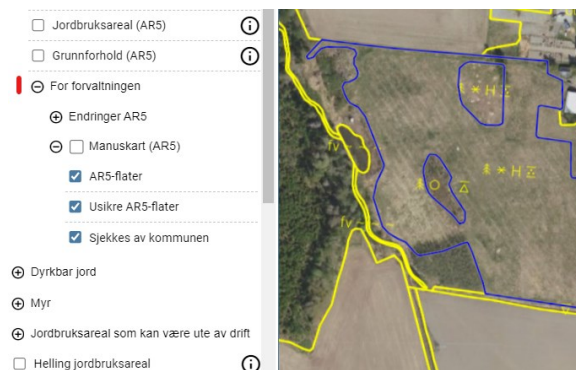
Foto: Gisle Buene

HUSK MANUSKART PÅ FELTBEFARING

På befaring bør en ha med et manuskart hvor det kan tegnes inn det som er nytt og det som skal slettes. Manuskart er et kart med AR5-symboler og AR5-grenser, oftest sammen med ortofoto. Det anbefales å få marklagssymboler på naboareal med på manuskartet, siden endring på ett areal ofte vil berøre også arealene i rundt.

Manuskart kan skrives ut fra kommunens kartverktøy eller fra Kilden.

Du finner gode tips i vedlegget «Manuskart for AR5» nederst på [siden om kontinuerlig ajourhold](#). I [Kilden](#) finner du manuskart under Markslag (AR5) - Forvaltningen.



AR5WEB

De neste kursene i AR5web blir 21. mai og 12. juni, begge fra kl. 09.00 – 10.30.

Les mer på [nettsiden om AR5web](#). Landbrukskontor som ønsker å ta i bruk løsningen eller melde seg på kurs, kan kontakte geodataleder hos Statsforvalteren eller NIBIO direkte.

FOREDRAG OG PRESENTASJONER

Vi bidrar gjerne på kommunesamlinger, fagdager eller lignende i fylkene. Nettbaserte presentasjoner eller demo går også an!

Vi kan også bistå med materiell til presentasjoner som dere skal holde.

FRIST FOR OPPDATERING AV AR5 I AUGUST

Det blir automatisk oppdatering av arealtall i Landbruksregisteret i september i år også. AR5 er et viktig grunnlag for arealberegningene. Derfor bør AR5 i sentral base være oppdatert i god tid i forkant!

Frist for å få endringer i AR5 med i beregningene:

- 23. august for kommuner som oppdaterer AR5 i sentral FKB
- 19. august for kommuner som oppdaterer AR5 lokalt

Det vises også til informasjon fra Landbruksdirektoratet til Statsforvalteren om automatisk oppdateringen av arealtall, sendt 7. mai. Infoskrivet fra Landbruksdirektoratet ligger som vedlegg nederst på [NIBIO sin side om jordregister](#).

Målet er best mulig oppdaterte arealtall i Landbruksregisteret før søknadsomgangen for produksjonstilskudd.



HOLD DEG OPPDATERT

Facebook: [NIBIO Gårdskart og Kilden](#)

Facebook: [Nibio.no](#)

Twitter: [@NIBIO_no](#)

Nyhetsbrev om areal- og genressurser, eller

Gårdskart aktuelt: Meld deg på ved å sende e-post til Ingrid M. Tenge, ingrid.tenge@nibio.no

Du kan også abonnere på RSS-feed på våre nettsider.

KONTAKT OSS:

Brukerservice kart:

- gisdrift@nibio.no
- Christina Sogge: 482 60 510

Kursvirksomhet:

- Jørn Storholt: 902 33 524
- Kjetil Fadnes: 906 01 894
- Kristin Holm: 926 27 483

AR5 periodisk ajourhold:

- Anja P. Ahlstrøm: 997 47 207
- Gisle Buene: 974 80 275

AR5web:

- Jørn P. Storholt: 902 33 524
- Kristin Holm: 926 27 483

Jordregister:

- Kjetil Fadnes: 906 01 894
- Ingrid M. Tenge: 901 04 465

Gårdskart, Arealbarometer og foredrag:

- Ingrid M. Tenge: 901 04 465

Geovekst og Kilden:

- Tove Vaaje-Kolstad: 930 08 377
- Christina Sogge: 482 60 510

